


港口基础设施改进工程

共享街道设计: CHERRY STREET



CLEMENT MORGAN 公园



分享您对港口未来共享街道和 Clement Morgan 公园
开放空间改进的想法

虚拟开放参观日


3月30日周四 | 下午6-8点

请据此报名: tinyurl.com/PortProjectOpenHouse

查看并讨论我们对五条共享街道*的设计,
并在我们的虚拟开放参观日讨论改善
Clement Morgan 公园的想法。

*Suffolk、Worcester、Pine、Eaton 和 Cherry 街道

无法参加?
扫描右侧二维
码, 以查看计
划并分享您的
反馈:



如需了解更多有关工程的信息、分享反馈并阅读 *Español*,
Português, 普通话, *አማርኛ*, or *Kreyòl Ayisyen* 的信息,
请扫描二维码或访问 cambridgema.gov/theport

任何疑问或意见请递送至:

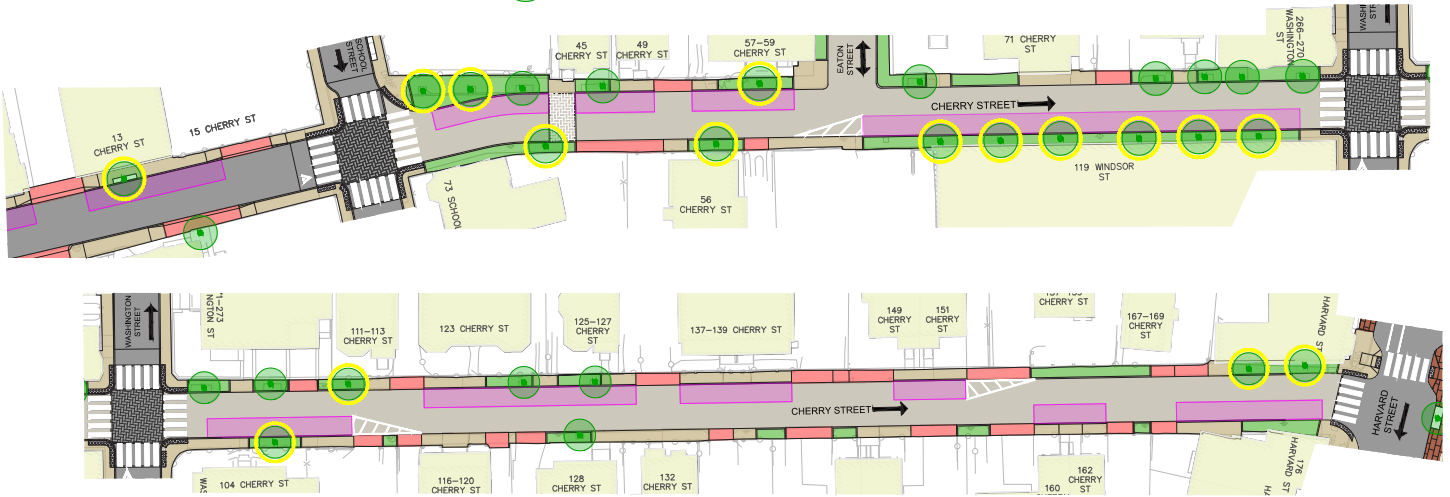
Jerry Friedman, Supervising Engineer, DPW
617-349-9720 或 jfriedman@cambridgema.gov

CAMBRIDGE
DEPARTMENT
OF PUBLIC
**THE
WORKS**

请查看我们将您的街道变成“共享街道”之设计，并在虚拟开放参观日分享您的意见。

共享街道设计：CHERRY STREET

图例



*此设计会发生变化


什么是“共享街道”？

共享街道是行人优先通行，并与低速车辆共享道路的街道。所有使用者都越来越意识到这一点并尊重其他使用者。居民在共享街道上可看到以下设置：


- 在共享空间中优先为行人提供可通行的路径
- 大部分人行道区域被新的树木和种植区取代
- 在住宅和街道之间提供了水平的、可通行的道路


有哪些优势？

共享街道为行人和慢行车辆创造了一条可通行的路线。拆除狭窄、不合标准的人行道，为更多的绿色空间和新的树木提供空间。共享街道也是促进邻里互动和社区建设的好方法。



港口基础设施改进工程






港口基础设施改进工程

共享街道设计：EATON STREET



CLEMENT MORGAN 公园



分享您对港口未来共享街道和 Clement Morgan 公园
开放空间改进的想法

虚拟开放参观日



3月30日周四 | 下午6-8点

请据此报名：tinyurl.com/PortProjectOpenHouse

查看并讨论我们对五条共享街道*的设计，
并在我们的虚拟开放参观日讨论改善
Clement Morgan 公园的想法。

*Suffolk、Worcester、Pine、Eaton 和 Cherry 街道

无法参加？
扫描右侧二
维码，以查
看计划并分
享您的反
馈：



如需了解更多有关工程的信息、分享反馈并阅读 **Español**,
Português, 普通话, አማርኛ, or **Kreyòl Ayisyen** 的信息，
请扫描二维码或访问 cambridgema.gov/theport

任何疑问或意见请递送至：

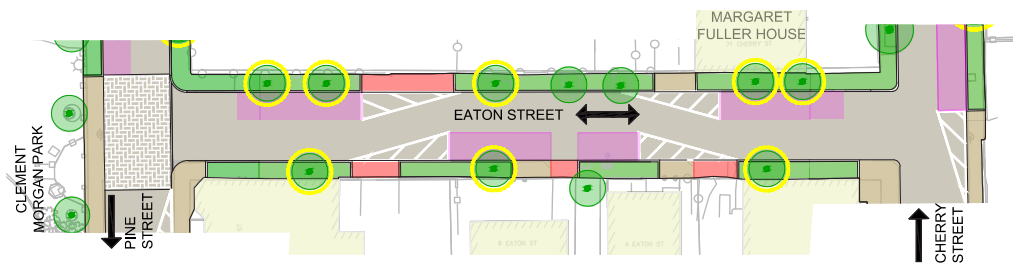
Jerry Friedman, Supervising Engineer, DPW
617-349-9720 或 jfriedman@cambridgema.gov

CAMBRIDGE
DEPARTMENT
OF PUBLIC
**THE
WORKS**

请查看我们将您的街道变成“共享街道”之设计，并在虚拟开放参观日分享您的意见。

共享街道设计：EATON STREET

图例



*此设计会发生变化


什么是“共享街道”？

共享街道是行人优先通行，并与低速车辆共享道路的道路。所有使用者都越来越意识到这一点并尊重其他使用者。居民在共享街道上可看到以下设置：


- 在共享空间中优先为行人提供可通行的路径
- 大部分人行道区域被新的树木和种植区取代
- 在住宅和街道之间提供了水平的、可通行的道路


有哪些优势？

共享街道为行人和慢行车辆创造了一条可通行的路线。拆除狭窄、不合标准的人行道，为更多的绿色空间和新的树木提供空间。共享街道也是促进邻里互动和社区建设的好方法。



港口基础设施改进工程






港口基础设施改进工程

共享街道设计：PINE STREET



CLEMENT MORGAN 公园



分享您对港口未来共享街道和 Clement Morgan 公园
开放空间改进的想法

虚拟开放参观日


3月30日周四 | 下午6-8点

请据此报名：tinyurl.com/PortProjectOpenHouse

查看并讨论我们对五条共享街道*的设计，
并在我们的虚拟开放参观日讨论改善
Clement Morgan 公园的想法。

*Suffolk、Worcester、Pine、Eaton 和 Cherry 街道

无法参加？
扫描右侧二维
码，以查看计
划并分享您的
反馈：



如需了解更多有关工程的信息、分享反馈并阅读 *Español*,
Português, 普通话, አማርኛ, or *Kreyòl Ayisyen* 的信息，
请扫描二维码或访问 cambridgema.gov/theport

任何疑问或意见请递送至：

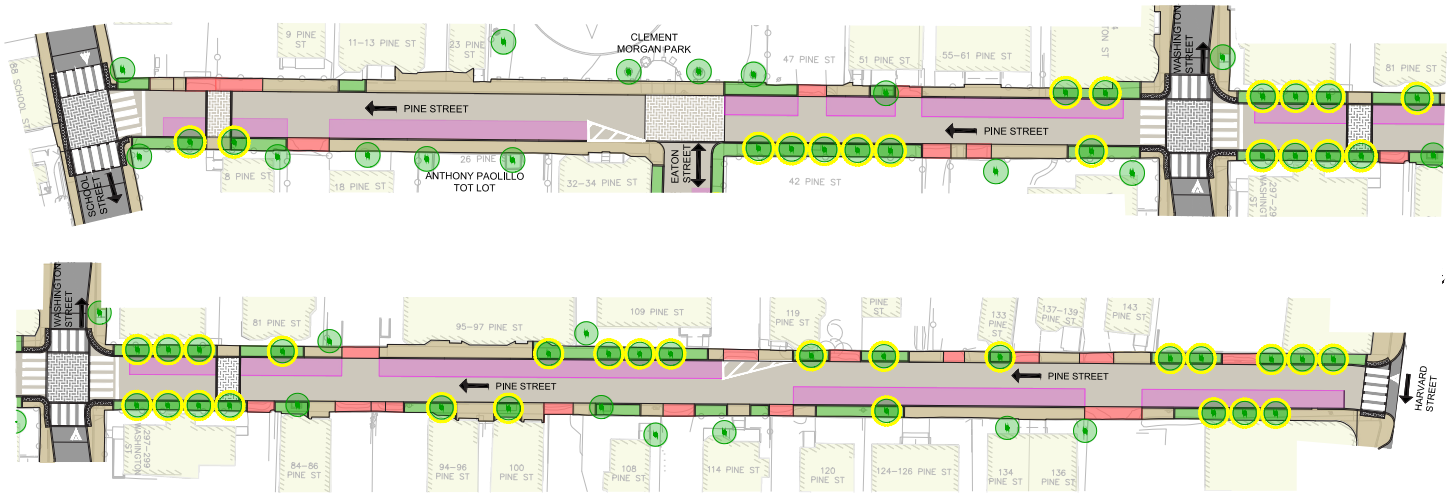
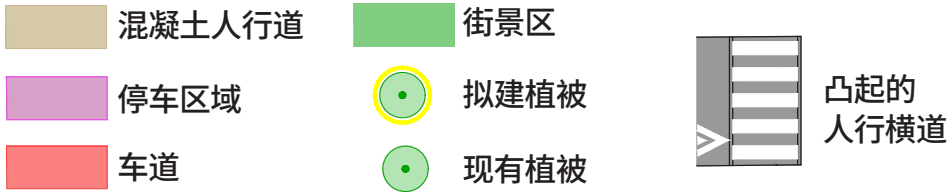
Jerry Friedman, Supervising Engineer, DPW
617-349-9720 或 jfriedman@cambridgema.gov

CAMBRIDGE
DEPARTMENT
OF PUBLIC
**THE
WORKS**

请查看我们将您的街道变成“共享街道”之设计，并在虚拟开放参观日分享您的意见。

共享街道设计：PINE STREET

图例



*此设计会发生变化


什么是“共享街道”？

共享街道是行人优先通行，并与低速车辆共享道路的街道。所有使用者都越来越意识到这一点并尊重其他使用者。居民在共享街道上可看到以下设置：

- 在共享空间中优先为行人提供可通行的路径
- 大部分人行道区域被新的树木和种植区取代
- 在住宅和街道之间提供了水平的、可通行的道路


有哪些优势？

共享街道为行人和慢行车辆创造了一条可通行的路线。拆除狭窄、不合标准的人行道，为更多的绿色空间和新的树木提供空间。共享街道也是促进邻里互动和社区建设的好方法。



港口基础设施改进工程

CAMBRIDGE
DEPARTMENT
OF PUBLIC
WORKS




港口基础设施改进工程

共享街道设计：SUFFOLK STREET



CLEMENT MORGAN 公园



分享您对港口未来共享街道和 Clement Morgan 公园
开放空间改进的想法

虚拟开放参观日


3月30日周四 | 下午6-8点

请据此报名：tinyurl.com/PortProjectOpenHouse

查看并讨论我们对五条共享街道*的设计，
并在我们的虚拟开放参观日讨论改善
Clement Morgan 公园的想法。

*Suffolk、Worcester、Pine、Eaton 和 Cherry 街道

无法参加？
扫描右侧二维
码，以查看计
划并分享您的
反馈：



如需了解更多有关工程的信息、分享反馈并阅读 *Español*,
Português, 普通话, አማርኛ, or *Kreyòl Ayisyen* 的信息，
请扫描二维码或访问 cambridgema.gov/theport

任何疑问或意见请递送至：

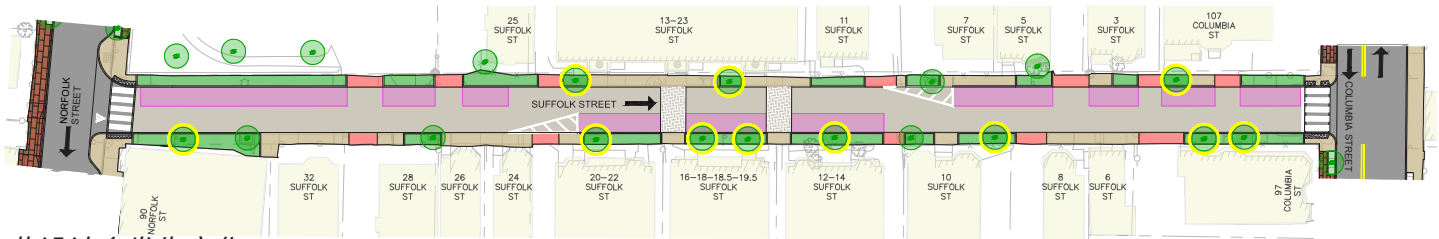
Jerry Friedman, Supervising Engineer, DPW
617-349-9720 或 jfriedman@cambridgema.gov

CAMBRIDGE
DEPARTMENT
OF PUBLIC
**THE
WORKS**

请查看我们将您的街道变成“共享街道”之设计，并在虚拟开放参观日分享您的意见。

共享街道设计：SUFFOLK STREET

图例



*此设计会发生变化


什么是“共享街道”？

共享街道是行人优先通行，并与低速车辆共享道路的道路。所有使用者都越来越意识到这一点并尊重其他使用者。居民在共享街道上可看到以下设置：


- 在共享空间中优先为行人提供可通行的路径
- 大部分人行道区域被新的树木和种植区取代
- 在住宅和街道之间提供了水平的、可通行的道路


有哪些优势？

共享街道为行人和慢行车辆创造了一条可通行的路线。拆除狭窄、不合标准的人行道，为更多的绿色空间和新的树木提供空间。共享街道也是促进邻里互动和社区建设的好方法。



港口基础设施改进工程






港口基础设施改进工程

共享街道设计：WORCESTER STREET



CLEMENT MORGAN 公园



分享您对港口未来共享街道和 Clement Morgan 公园
开放空间改进的想法

虚拟开放参观日


3月30日周四 | 下午6-8点

请据此报名：tinyurl.com/PortProjectOpenHouse

查看并讨论我们对五条共享街道*的设计，
并在我们的虚拟开放参观日讨论改善
Clement Morgan 公园的想法。

*Suffolk、Worcester、Pine、Eaton 和 Cherry 街道

无法参加？
扫描右侧二维
码，以查看计
划并分享您的
反馈：



如需了解更多有关工程的信息、分享反馈并阅读 *Español*,
Português, 普通话, አማርኛ, or *Kreyòl Ayisyen* 的信息，
请扫描二维码或访问 cambridgema.gov/theport

任何疑问或意见请递送至：

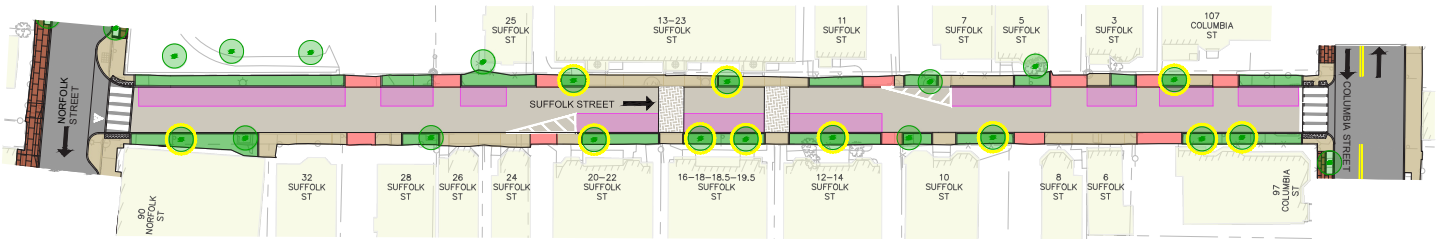
Jerry Friedman, Supervising Engineer, DPW
617-349-9720 或 jfriedman@cambridgema.gov

CAMBRIDGE
DEPARTMENT
OF PUBLIC
**THE
WORKS**

请查看我们将您的街道变成“共享街道”之设计，并在虚拟开放参观日分享您的意见。

共享街道设计：WORCESTER STREET

图例



*此设计会发生变化


什么是“共享街道”？

共享街道是行人优先通行，并与低速车辆共享道路的道路。所有使用者都越来越意识到这一点并尊重其他使用者。居民在共享街道上可看到以下设置：

- 在共享空间中优先为行人提供可通行的路径
- 大部分人行道区域被新的树木和种植区取代
- 在住宅和街道之间提供了水平的、可通行的道路

有哪些优势？

共享街道为行人和慢行车辆创造了一条可通行的路线。拆除狭窄、不合标准的人行道，为更多的绿色空间和新的树木提供空间。共享街道也是促进邻里互动和社区建设的好方法。



港口基础设施改进工程

