

O porto Projeto de aperfeiçoamento da infraestrutura

DESENHO DA RUA COMPARTILHADA: CHERRY STREET



PARQUE CLEMENT MORGAN



Fale o que acha sobre as ruas compartilhadas no Porto e das melhorias nos espaços abertos no Parque Clement Morgan

OPEN HOUSE VIRTUAL


30 de março, quinta-feira | 18h-20h.

Registre-se aqui: tinyurl.com/PortProjectOpenHouse

Dê uma olhada e fale dos nossos desenhos para cinco ruas compartilhadas*, e discuta ideias para o aperfeiçoamento do Parque Clemente Morgan no nosso Open House Virtual.

**Suffolk, Worcester, Pine, Eaton & Cherry streets*

Não pode comparecer?
Escaneie o QR code à direita para visualizar os planos e compartilhe seu feedback:



Para saber mais sobre o projeto, compartilhar seu feedback, ou ler a informação em Español, Português, 普通话, አማርኛ, ou Kreyòl Ayisyen, escaneie o QR code ou visite cambridgema.gov/theport

Perguntas ou comentários devem ser enviados para: Jerry Friedman, Engenheiro supervisor, DPW
617-349-9720 ou jfriedman@cambridgema.gov

THE WORKS
CAMBRIDGE
DEPARTMENT
OF PUBLIC

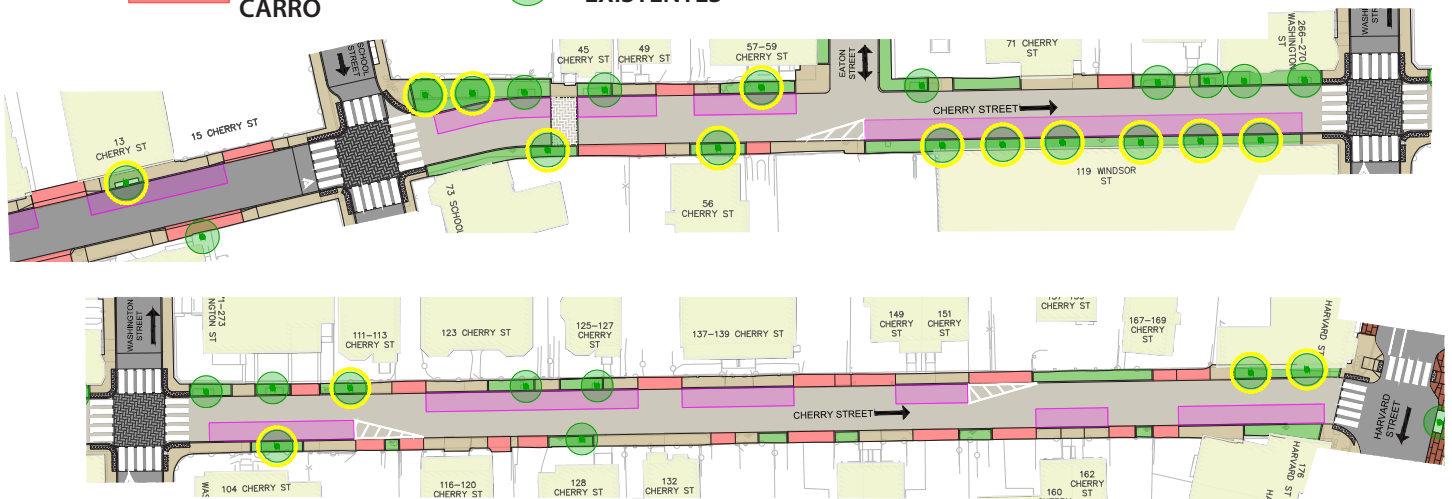
Veja nosso desenho para fazer da sua rua uma “rua compartilhada” e compartilhe sua opinião no Open House Virtual.

DESENHO DA RUA COMPARTILHADA: CHERRY STREET

LEGENDA



FAIXA DE PEDESTRE ELEVADA



*Desenho sujeito a modificações


O QUE É UMA “RUA COMPARTILHADA”?

Uma rua compartilhada é uma rua onde os pedestres têm prioridade e compartilham a rua com veículos em baixa velocidade. Todos os usuários adquirem uma alta consciência e respeito pelos outros usuários. Em uma rua compartilhada, os moradores podem ver:

- Pedestres são priorizados com um caminho acessível em um espaço compartilhado
- A maioria das calçadas são substituídas por novas árvores e áreas de plantio
- Conexões acessíveis e niveladas são fornecidas entre as casas e as ruas


QUAIS SÃO OS BENEFÍCIOS?

As ruas compartilhadas criam uma rota acessível partilhada pelos pedestres e veículos em baixa velocidade. A remoção das calçadas estreitas e precárias permite mais espaço verde e novas árvores. As ruas compartilhadas também são uma ótima maneira de promover interação na vizinhança e senso de comunidade.



O porto Projeto de
aperfeiçoamento da infraestrutura

CAMBRIDGE
DEPARTMENT
OF PUBLIC
**THE
WORKS**




O porto Projeto de aperfeiçoamento da infraestrutura

DESENHO DA RUA COMPARTILHADA: EATON STREET



PARQUE CLEMENT MORGAN



Fale o que acha sobre as ruas compartilhadas no Porto e das melhorias nos espaços abertos no Parque Clement Morgan

OPEN HOUSE VIRTUAL



30 de março, quinta-feira | 18h-20h.

Registre-se aqui: tinyurl.com/PortProjectOpenHouse

Dê uma olhada e fale dos nossos desenhos para cinco ruas compartilhadas*, e discuta ideias para o aperfeiçoamento do Parque Clemente Morgan no nosso Open House Virtual.

**Suffolk, Worcester, Pine, Eaton & Cherry streets*

Não pode comparecer?
Escaneie o QR code à direita para visualizar os planos e compartilhe seu feedback:



Para saber mais sobre o projeto, compartilhar seu feedback, ou ler a informação em Español, Português, 普通话, አማርኛ, ou Kreyòl Ayisyen, escaneie o QR code ou visite cambridgema.gov/theport

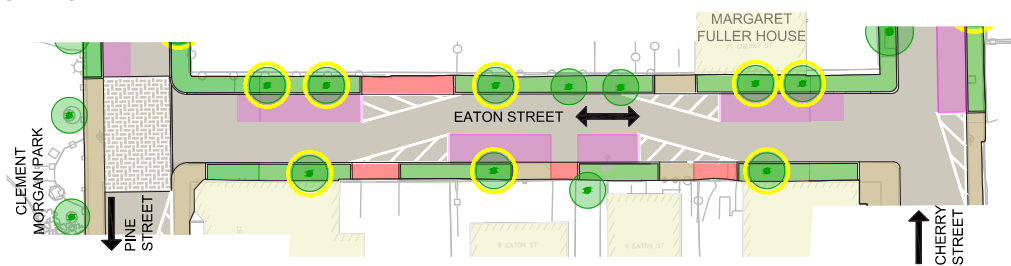
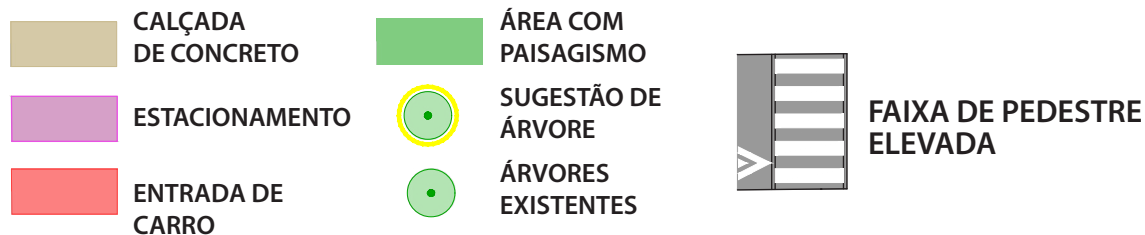
Perguntas ou comentários devem ser enviados para: Jerry Friedman, Engenheiro supervisor, DPW
617-349-9720 ou jfriedman@cambridgema.gov

THE WORKS
CAMBRIDGE
DEPARTMENT
OF PUBLIC

Veja nosso desenho para fazer da sua rua uma “rua compartilhada” e compartilhe sua opinião no Open House Virtual.

DESENHO DA RUA COMPARTILHADA: EATON STREET

LEGENDA



*Desenho sujeito a modificações


O QUE É UMA “RUA COMPARTILHADA”?

Uma rua compartilhada é uma rua onde os pedestres têm prioridade e compartilham a rua com veículos em baixa velocidade. Todos os usuários adquirem uma alta consciência e respeito pelos outros usuários. Em uma rua compartilhada, os moradores podem ver:


- Pedestres são priorizados com um caminho acessível em um espaço compartilhado
- A maioria das calçadas são substituídas por novas árvores e áreas de plantio
- Conexões acessíveis e niveladas são fornecidas entre as casas e as ruas

QUAIS SÃO OS BENEFÍCIOS?

As ruas compartilhadas criam uma rota acessível partilhada pelos pedestres e veículos em baixa velocidade. A remoção das calçadas estreitas e precárias permite mais espaço verde e novas árvores. As ruas compartilhadas também são uma ótima maneira de promover interação na vizinhança e senso de comunidade.



O porto Projeto de
aperfeiçoamento da infraestrutura






O porto Projeto de aperfeiçoamento da infraestrutura

DESENHO DA RUA COMPARTILHADA: PINE STREET



PARQUE CLEMENT MORGAN



Fale o que acha sobre as ruas compartilhadas no Porto e das melhorias nos espaços abertos no Parque Clement Morgan

OPEN HOUSE VIRTUAL


30 de março, quinta-feira | 18h-20h.

Registre-se aqui: tinyurl.com/PortProjectOpenHouse

Dê uma olhada e fale dos nossos desenhos para cinco ruas compartilhadas*, e discuta ideias para o aperfeiçoamento do Parque Clemente Morgan no nosso Open House Virtual.

**Suffolk, Worcester, Pine, Eaton & Cherry streets*

Não pode comparecer?
Escaneie o QR code à direita para visualizar os planos e compartilhe seu feedback:



Para saber mais sobre o projeto, compartilhar seu feedback, ou ler a informação em Español, Português, 普通话, አማርኛ, ou Kreyòl Ayisyen, escaneie o QR code ou visite cambridgema.gov/theport

Perguntas ou comentários devem ser enviados para: Jerry Friedman, Engenheiro supervisor, DPW
617-349-9720 ou jfriedman@cambridgema.gov

THE WORKS
CAMBRIDGE
DEPARTMENT
OF PUBLIC

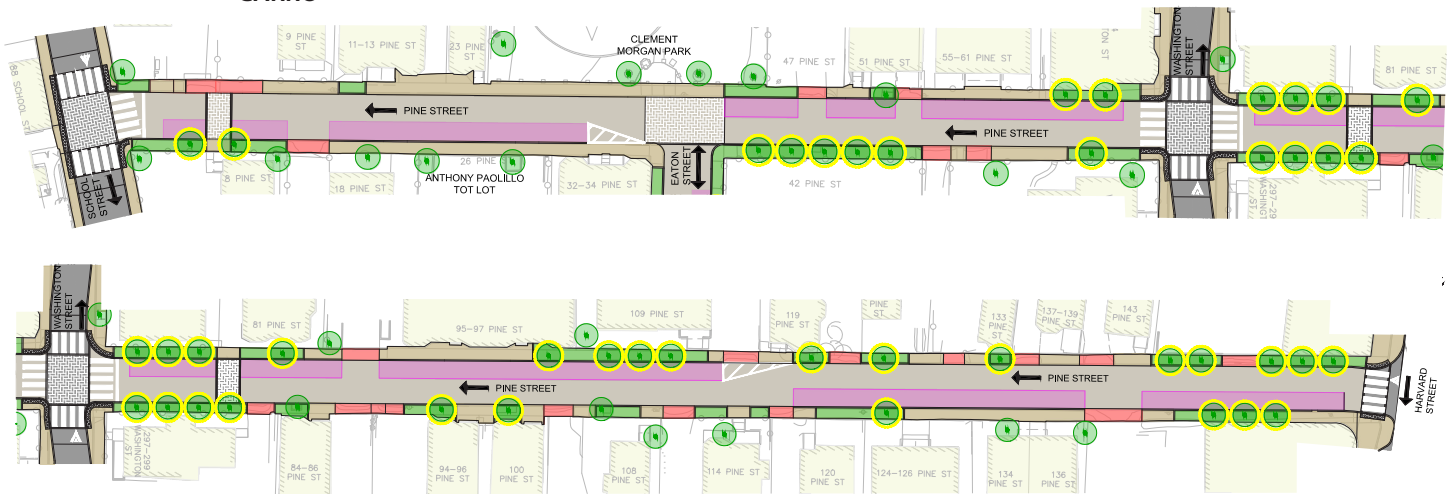
Veja nosso desenho para fazer da sua rua uma “rua compartilhada” e compartilhe sua opinião no Open House Virtual.

DESENHO DA RUA COMPARTILHADA: PINE STREET

LEGENDA



FAIXA DE PEDESTRE ELEVADA



*Desenho sujeito a modificações


O QUE É UMA “RUA COMPARTILHADA”?

Uma rua compartilhada é uma rua onde os pedestres têm prioridade e compartilham a rua com veículos em baixa velocidade. Todos os usuários adquirem uma alta consciência e respeito pelos outros usuários. Em uma rua compartilhada, os moradores podem ver:

- Pedestres são priorizados com um caminho acessível em um espaço compartilhado
- A maioria das calçadas são substituídas por novas árvores e áreas de plantio
- Conexões acessíveis e niveladas são fornecidas entre as casas e as ruas


QUAIS SÃO OS BENEFÍCIOS?

As ruas compartilhadas criam uma rota acessível partilhada pelos pedestres e veículos em baixa velocidade. A remoção das calçadas estreitas e precárias permite mais espaço verde e novas árvores. As ruas compartilhadas também são uma ótima maneira de promover interação na vizinhança e senso de comunidade.



O porto Projeto de
aperfeiçoamento da infraestrutura

CAMBRIDGE
DEPARTMENT
OF PUBLIC
**THE
WORKS**



O porto Projeto de aperfeiçoamento da infraestrutura

DESENHO DA RUA COMPARTILHADA: SUFFOLK STREET



PARQUE CLEMENT MORGAN



Fale o que acha sobre as ruas compartilhadas no Porto e das melhorias nos espaços abertos no Parque Clement Morgan

OPEN HOUSE VIRTUAL


30 de março, quinta-feira | 18h-20h.

Registre-se aqui: tinyurl.com/PortProjectOpenHouse

Dê uma olhada e fale dos nossos desenhos para cinco ruas compartilhadas*, e discuta ideias para o aperfeiçoamento do Parque Clemente Morgan no nosso Open House Virtual.

**Suffolk, Worcester, Pine, Eaton & Cherry streets*

Não pode comparecer?
Escaneie o QR code à direita para visualizar os planos e compartilhe seu feedback:



Para saber mais sobre o projeto, compartilhar seu feedback, ou ler a informação em Español, Português, 普通话, አማርኛ, ou Kreyòl Ayisyen, escaneie o QR code ou visite cambridgema.gov/theport



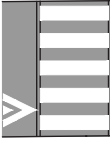




Perguntas ou comentários devem ser enviados para: Jerry Friedman, Engenheiro supervisor, DPW
617-349-9720 ou jfriedman@cambridgema.gov

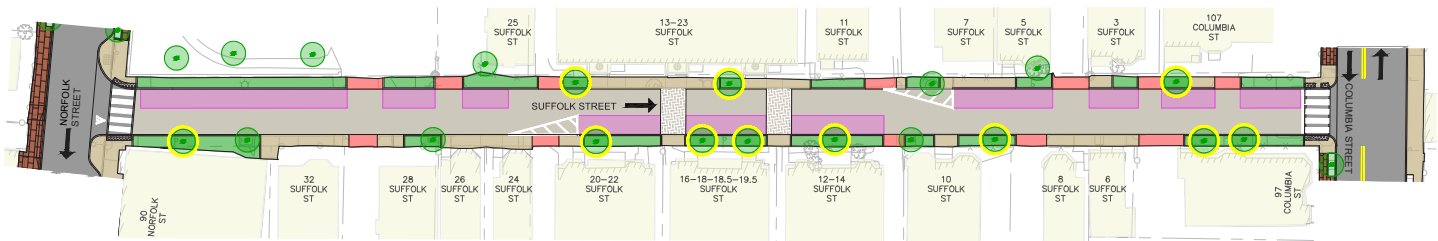
THE WORKS
CAMBRIDGE
DEPARTMENT
OF PUBLIC

Veja nosso desenho para fazer da sua rua uma “rua compartilhada” e compartilhe sua opinião no Open House Virtual.

DESENHO DA RUA COMPARTILHADA: SUFFOLK STREET

LEGENDA

	CALÇADA DE CONCRETO		ÁREA COM PAISAGISMO		FAIXA DE PEDESTRE ELEVADA
	ESTACIONAMENTO		SUGESTÃO DE ÁRVORE		
	ENTRADA DE CARRO		ÁRVORES EXISTENTES		



*Desenho sujeito a modificações


O QUE É UMA “RUA COMPARTILHADA”?

Uma rua compartilhada é uma rua onde os pedestres têm prioridade e compartilham a rua com veículos em baixa velocidade. Todos os usuários adquirem uma alta consciência e respeito pelos outros usuários. Em uma rua compartilhada, os moradores podem ver:

- Pedestres são priorizados com um caminho acessível em um espaço compartilhado
- A maioria das calçadas são substituídas por novas árvores e áreas de plantio
- Conexões acessíveis e niveladas são fornecidas entre as casas e as ruas


QUAIS SÃO OS BENEFÍCIOS?

As ruas compartilhadas criam uma rota acessível partilhada pelos pedestres e veículos em baixa velocidade. A remoção das calçadas estreitas e precárias permite mais espaço verde e novas árvores. As ruas compartilhadas também são uma ótima maneira de promover interação na vizinhança e senso de comunidade.



O porto Projeto de
aperfeiçoamento da infraestrutura

CAMBRIDGE
DEPARTMENT
OF PUBLIC
**THE
WORKS**




O porto Projeto de aperfeiçoamento da infraestrutura

DESENHO DA RUA COMPARTILHADA: SUFFOLK STREET



PARQUE CLEMENT MORGAN



Fale o que acha sobre as ruas compartilhadas no Porto e das melhorias nos espaços abertos no Parque Clement Morgan

OPEN HOUSE VIRTUAL


30 de março, quinta-feira | 18h-20h.

Registre-se aqui: tinyurl.com/PortProjectOpenHouse

Dê uma olhada e fale dos nossos desenhos para cinco ruas compartilhadas*, e discuta ideias para o aperfeiçoamento do Parque Clemente Morgan no nosso Open House Virtual.

**Suffolk, Worcester, Pine, Eaton & Cherry streets*

Não pode comparecer?
Escaneie o QR code à direita para visualizar os planos e compartilhe seu feedback:



Para saber mais sobre o projeto, compartilhar seu feedback, ou ler a informação em Español, Português, 普通话, አማርኛ, ou Kreyòl Ayisyen, escaneie o QR code ou visite cambridgema.gov/theport

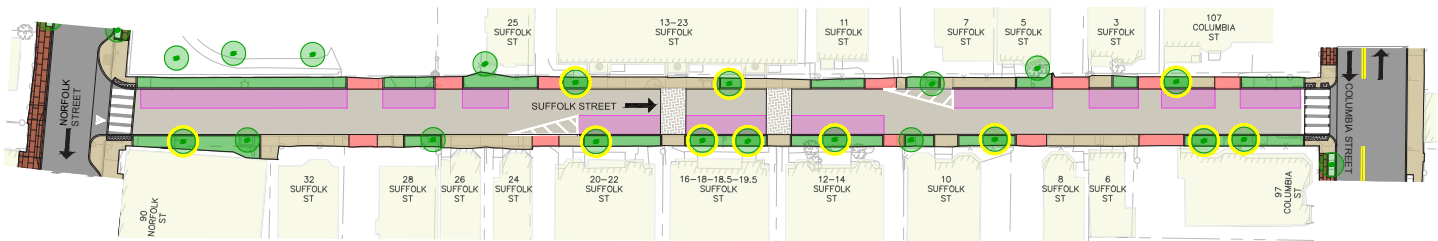
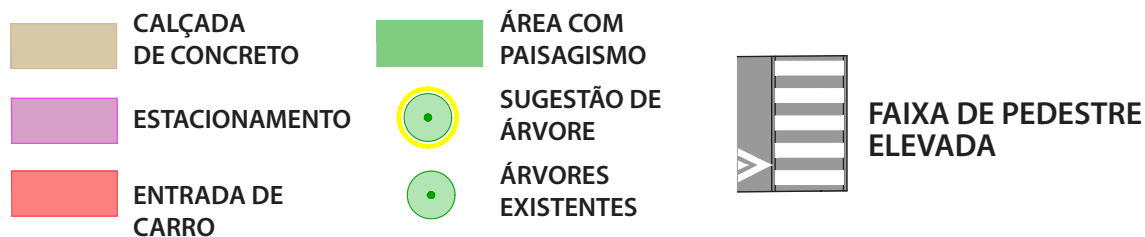
Perguntas ou comentários devem ser enviados para: Jerry Friedman, Engenheiro supervisor, DPW
617-349-9720 ou jfriedman@cambridgema.gov

THE WORKS
CAMBRIDGE
DEPARTMENT
OF PUBLIC

Veja nosso desenho para fazer da sua rua uma “rua compartilhada” e compartilhe sua opinião no Open House Virtual.

DESENHO DA RUA COMPARTILHADA: SUFFOLK STREET

LEGENDA



*Desenho sujeito a modificações


O QUE É UMA “RUA COMPARTILHADA”?

Uma rua compartilhada é uma rua onde os pedestres têm prioridade e compartilham a rua com veículos em baixa velocidade. Todos os usuários adquirem uma alta consciência e respeito pelos outros usuários. Em uma rua compartilhada, os moradores podem ver:

- Pedestres são priorizados com um caminho acessível em um espaço compartilhado
- A maioria das calçadas são substituídas por novas árvores e áreas de plantio
- Conexões acessíveis e niveladas são fornecidas entre as casas e as ruas

QUAIS SÃO OS BENEFÍCIOS?

As ruas compartilhadas criam uma rota acessível partilhada pelos pedestres e veículos em baixa velocidade. A remoção das calçadas estreitas e precárias permite mais espaço verde e novas árvores. As ruas compartilhadas também são uma ótima maneira de promover interação na vizinhança e senso de comunidade.



O porto Projeto de
aperfeiçoamento da infraestrutura

